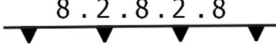
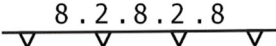




**PODSTAWOWE OZNACZENIA GRAFICZNE I NAZWY**

dotyczące linii stosowanych w części graficznej projektu miejscowego planu zagospodarowania przestrzennego

Lp.	Nazwa oznaczenia	Oznaczenie graficzne, wymiary w mm	Grubość linii w mm	Wartości kolorów RGB
1	2	3	4	5
1	Obowiązująca linia zabudowy		0,35 dla linii ciągłej, trójkąt równoboczny o boku 2 mm	R0 G0 B0
2	Nieprzekraczalna linia zabudowy		0,35 dla linii ciągłej, trójkąt równoboczny o boku 2 mm	R0 G0 B0
3	Linia rozgraniczająca tereny o różnym przeznaczeniu lub różnych zasadach zagospodarowania		0,7 dla linii ciągłej	R0 G0 B0
4	Granica obszaru objętego miejscowym planem zagospodarowania przestrzennego		1,5 dla linii kreskowej	R0 G0 B0

Objaśnienie:

Linie określone w tabeli kreśli się i wymiaruje w ich osi symetrii.

WZÓR

**WYKAZ WNIOSKÓW****złożonych do miejscowego planu zagospodarowania przestrzennego**

.....  
(nazwa miejscowego planu zagospodarowania przestrzennego)

Lp.	Data wpływu wniosku	Imię i nazwisko albo nazwa jednostki organizacyjnej	Oznaczenie obszaru, którego dotyczy wniosek*)	Sposób rozpatrzenia wniosku przez wójta, burmistrza albo prezydenta miasta**)		Uwagi
				wniosek uwzględniony	wniosek nieuwzględniony	
1	2	3	4	5	6	7
1						
2						
3						
4						
...						

Załączniki:

– wnioski wymienione w wykazie

.....  
(podpis wójta, burmistrza, prezydenta miasta\*\*)

\*) Należy podać informację pozwalającą na identyfikację obszaru, którego dotyczy wniosek, np. numer działki ewidencyjnej, nazwę i numer obrębu ewidencyjnego, nazwę ulicy, nazwę miejscowości.

\*\*\*) Niepotrzebne skreślić.

WZÓR  
**WYKAZ UZGODNIEŃ I OPINII**

**do projektu miejscowego planu zagospodarowania przestrzennego**

.....  
*(nazwa miejscowego planu zagospodarowania przestrzennego)*

**Część A. Wykaz uzgodnień**

Lp.	Nazwa i adres instytucji lub organu właściwego do uzgadniania	Data doręczenia projektu miejscowego planu zagospodarowania przestrzennego instytucji lub organowi właściwemu do uzgadniania	Data odmowy uzgodnienia	Data uzgodnienia	Uwagi
1	2	3	4	5	6
1					
2					
3					
4					
...					

**Część B. Wykaz opinii**

Lp.	Nazwa i adres instytucji lub organu właściwego do opiniowania	Data doręczenia projektu miejscowego planu zagospodarowania przestrzennego instytucji lub organowi właściwemu do opiniowania	Data zaopiniowania	Uwagi
1	2	3	4	5
1				
2				
3				
4				
...				

**Załączniki:**

– uzgodnienia i opinie wymienione w wykazie

.....  
*(podpis wójta, burmistrza, prezydenta miasta\*)*

\*) Niepotrzebne skreślić.

WZÓR

**PROTOKÓŁ****dyskusji publicznej nad rozwiązaniami przyjętymi  
w projekcie miejscowego planu zagospodarowania przestrzennego**

.....  
(nazwa miejscowego planu zagospodarowania przestrzennego)

Protokół sporządzony w dniu ..... W .....  
(data: dzień-miesiąc-rok) (nazwa urzędu)

.....  
przez .....  
(imię i nazwisko, stanowisko służbowe)

Na podstawie art. 17 pkt 9 ustawy z dnia 27 marca 2003 r. o planowaniu i zagospodarowaniu przestrzennym (Dz. U. z 2021 r. poz. 741, z późn. zm.) w dniu ..... przeprowadzono dyskusję publiczną nad rozwiązaniami przyjętymi w projekcie miejscowego planu zagospodarowania przestrzennego .....  
(nazwa miejscowego planu zagospodarowania przestrzennego)

**I. Głos w dyskusji zabrali:**

1) .....  
(imię i nazwisko lub nazwa organu lub instytucji)

Zagadnienia poruszone w dyskusji:

2) .....  
(imię i nazwisko lub nazwa organu lub instytucji)

Zagadnienia poruszone w dyskusji:

**II. Uwagi zgłoszone w trakcie dyskusji:**

- 1)
- 2)
- 3)
- 4)

**III. Informacja o sposobie spełnienia wymogów zawartych w art. 8d ust. 2 ustawy w przypadku przeprowadzenia dyskusji publicznej za pomocą środków porozumiewania się na odległość:**

Protokół zawiera ..... ponumerowane strony.

.....  
(miejsowość)

.....  
(data: dzień-miesiąc-rok)

.....  
(podpis osoby sporządzającej protokół)

.....  
(podpis wójta, burmistrza, prezydenta miasta\*)

\*) Niepotrzebne skreślić.

## WZÓR

## WYKAZ UWAG

**zgłoszonych do wyłożonego do publicznego wglądu projektu miejscowego planu  
zagospodarowania przestrzennego**

.....  
(nazwa miejscowego planu zagospodarowania przestrzennego)

Lp.	Data wpływu uwagi	Imię i nazwisko albo nazwa jednostki organizacyjnej	Oznaczenie obszaru, którego dotyczy uwaga*)	Sposób rozpatrzenia uwagi przez wójta, burmistrza albo prezydenta miasta**)		Uwagi
				uwaga uwzględniona	uwaga nieuwzględniona	
1	2	3	4	5	6	7
1						
2						
3						
4						
...						

## Załączniki:

– uwagi wymienione w wykazie

.....  
(podpis wójta, burmistrza, prezydenta miasta\*\*)

\*) Należy podać informację pozwalającą na identyfikację obszaru, którego dotyczy uwaga, np. numer działki ewidencyjnej, nazwę i numer obrębu ewidencyjnego, nazwę ulicy, nazwę miejscowości.

\*\*) Niepotrzebne skreślić.